

# WYNIKI BADA SOND DYNAMICZNY

Zał.Nr: 12.1

Sonda Nr: 0+580(4)/DPH

**Profil numer 0+580[4]/4B-WG1/w**

X: 5571778.40

Układ:

Y: 7553742.63

GUGIK 2000 XY

Rejon: DK9

Gmina: Kolbuszowa

Powiat: kolbuszowski

Województwo: podkarpackie

Inwestor: Skarb Państwa GDDKiA oddz. w Rzeszowie

Zleceńodawca: PROMOST Consulting Sp. z o.o. Sp. kom.

Wiercenie: GEO-MI Pracownia Geologiczna Michał Małuszyński

Nadzór geologiczny: mgr Łukasz Sadło

Operator: Robert Kietliński

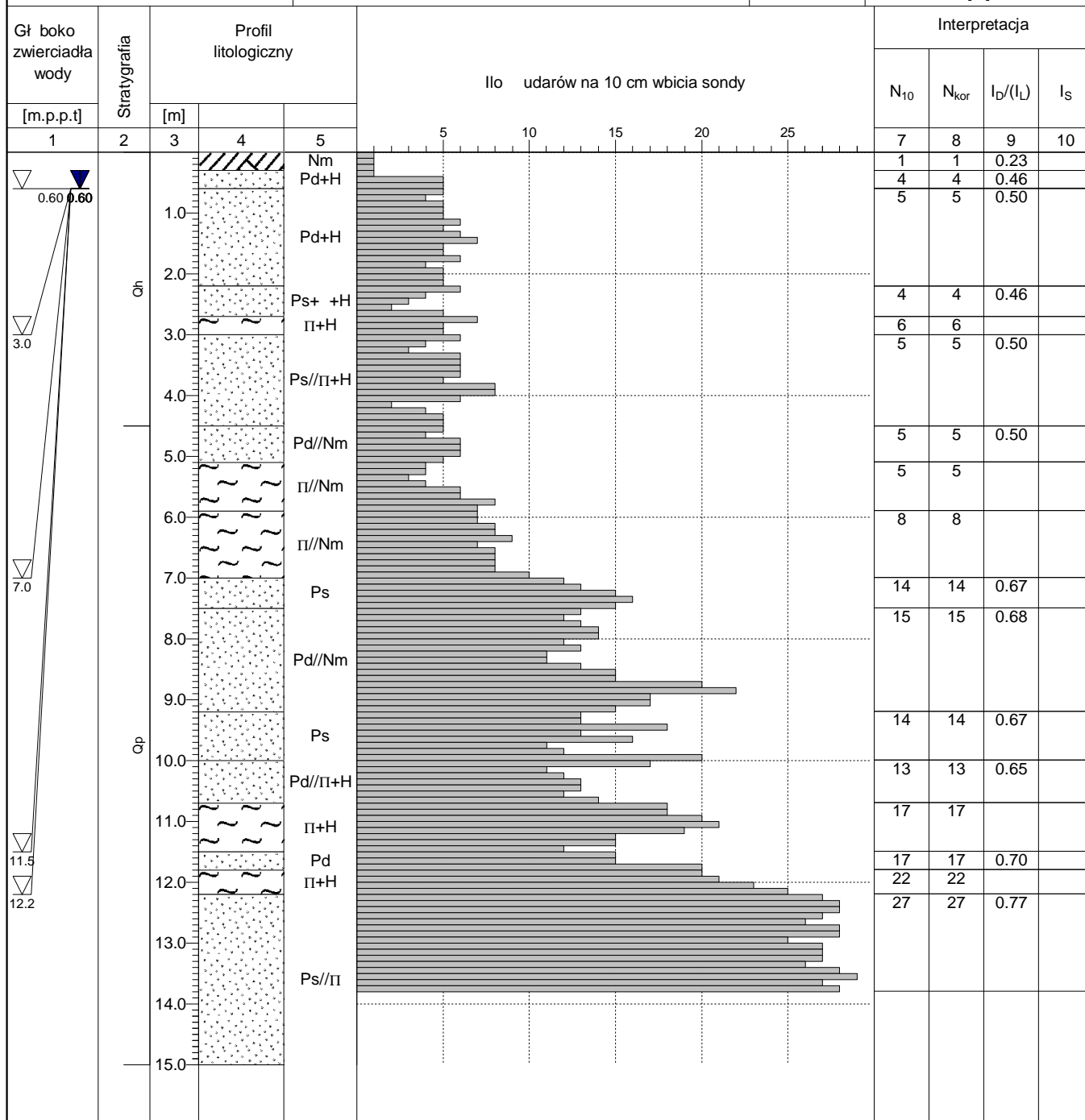
Typ sondy: DPH

Rz dna: 195.97 m n.p.m.

Skala 1 : 100

Data sondowania: 28-11-2022

Km : 580.00 [m]



# WYNIKI BADA SOND DYNAMICZNYCH

Zał.Nr: 12.2

Sonda Nr: 1+606(4)/DPH

Profil numer 1+285[4]/MS-1/w\_DH

X: 5571727.59

Układ:

Y: 7554763.90

GUGIK 2000 XY

Rejon: DK9

Gmina: Kolbuszowa

Powiat: kolbuszowski

Województwo: podkarpackie

Inwestor: Skarb Państwa GDDKiA oddz. w Rzeszowie

Zleceńodawca: PROMOST Consulting Sp. z o.o. Sp. kom.

Wiercenie: GEO-MI Pracownia Geologiczna Michał Małuszyński

Nadzór geologiczny: mgr Łukasz Sadło

Operator: Robert Kietliński

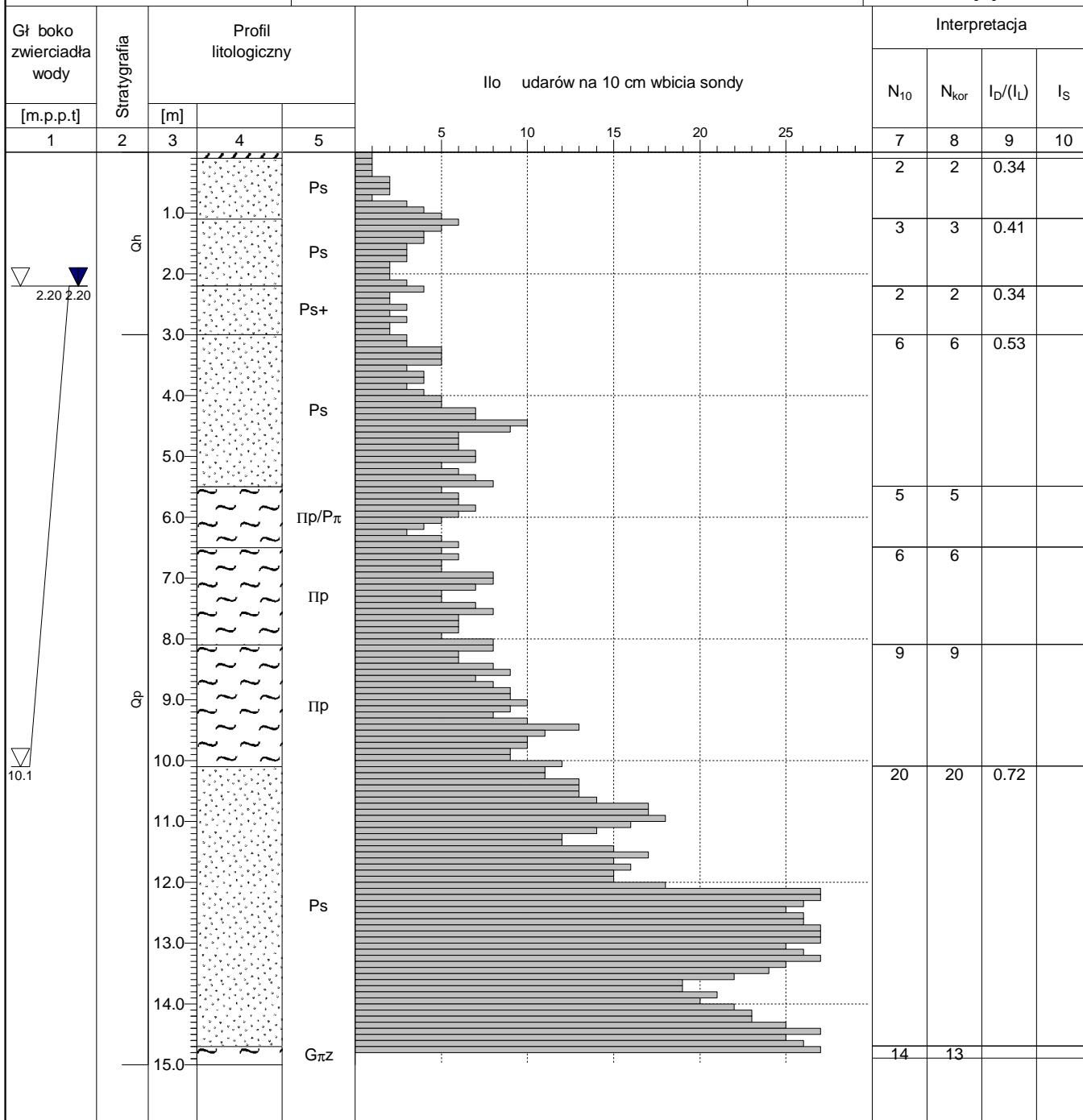
Typ sondy: DPH

Rz dna: 194.33 m n.p.m.

Skala 1 : 100

Data sondowania: 29-11-2022

Km : 1606.00 [m]



# WYNIKI BADA SOND DYNAMICZNYCH

Zał.Nr: 12.3

Sonda Nr: 3+600(2) 4+050(4)

**Profil numer 3+300[2]/O/w+[4]\_DH**

X: 5570256.31  
Y: 7556492.32

Układ:  
GUGIK 2000 XY

Rejon: DK9  
Gmina: Kolbuszowa  
Powiat: kolbuszowski  
Województwo: podkarpackie

Inwestor: Skarb Państwa GDDKiA oddz. w Rzeszowie  
Zleceńodawca: PROMOST Consulting Sp. z o.o. Sp. kom.  
Wiercenie: GEO-MI Pracownia Geologiczna Michał Małuszyński  
Nadzór geologiczny: mgr Łukasz Sadło  
Operator: Robert Kietliński

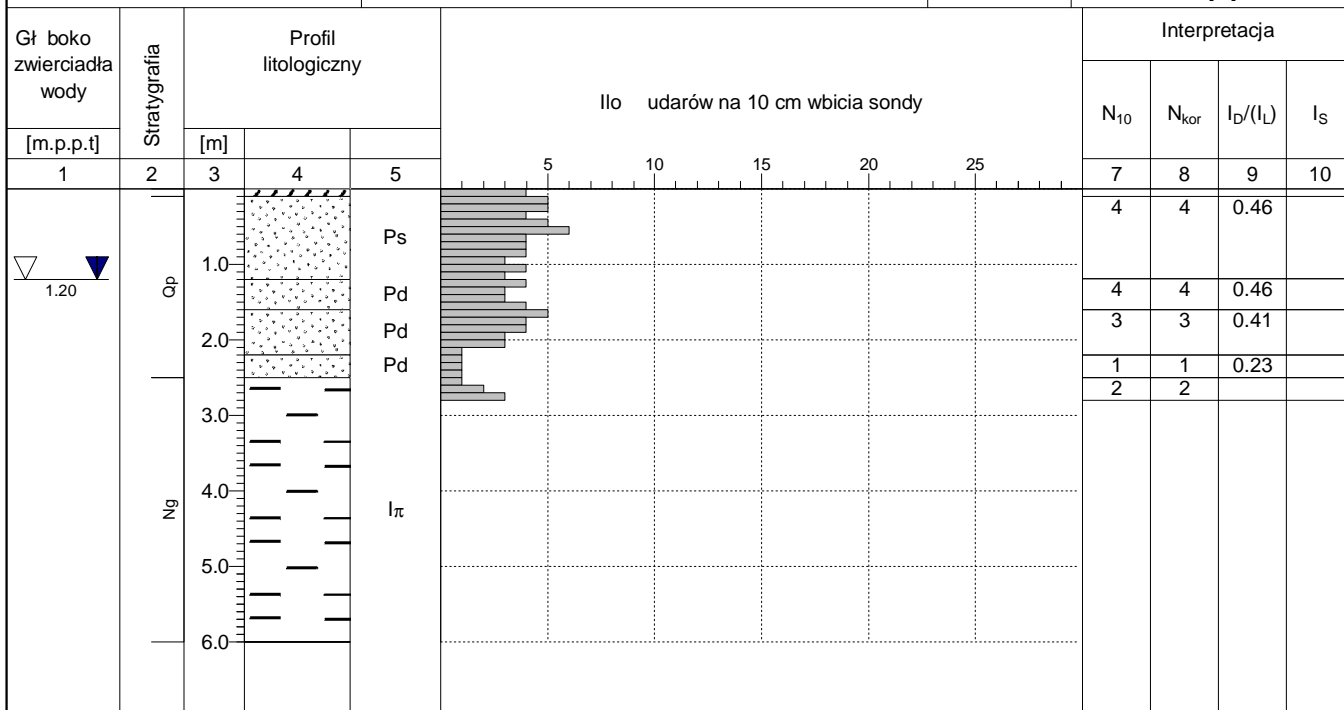
Typ sondy: DPH

Rz. dna: 209.67 m n.p.m.

Skala 1 : 100

Data sondowania: 30-11-2022

Km : 4050.00 [m]



# WYNIKI BADA SOND DYNAMICZNYCH

**Profil numer 8+045[2]/O/w\_DH**

Zał.Nr: 12.4

Sonda Nr:8+305(2) 8+752(4)

X: 5566339.47

Y: 7558738.69

Układ:

GUGIK 2000 XY

Rejon: DK9

Gmina: Cmolas

Powiat: kolbuszowski

Województwo: podkarpackie

Inwestor: Skarb Państwa GDDKiA oddz. w Rzeszowie

Zleceńodawca: PROMOST Consulting Sp. z o.o. Sp. kom.

Wiercenie: GEO-MI Pracownia Geologiczna Michał Małuszyński

Nadzór geologiczny: mgr Łukasz Sadło

Operator: Robert Kietliński

Typ sondy: DPH

Rz. dna: 218.33 m n.p.m.

Skala 1 : 100

Data sondowania: 29-11-2022

Km : 8752.00 [m]

